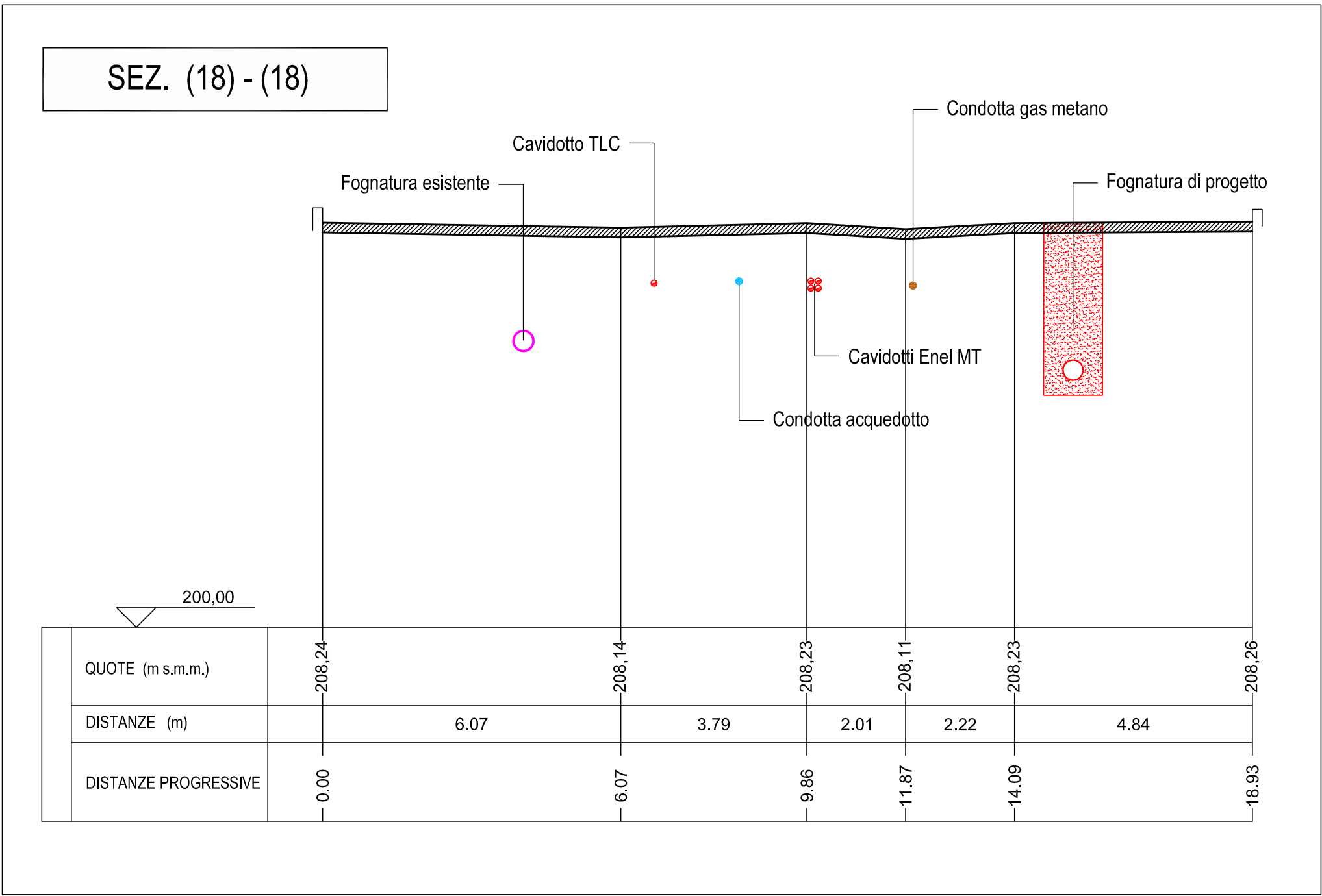
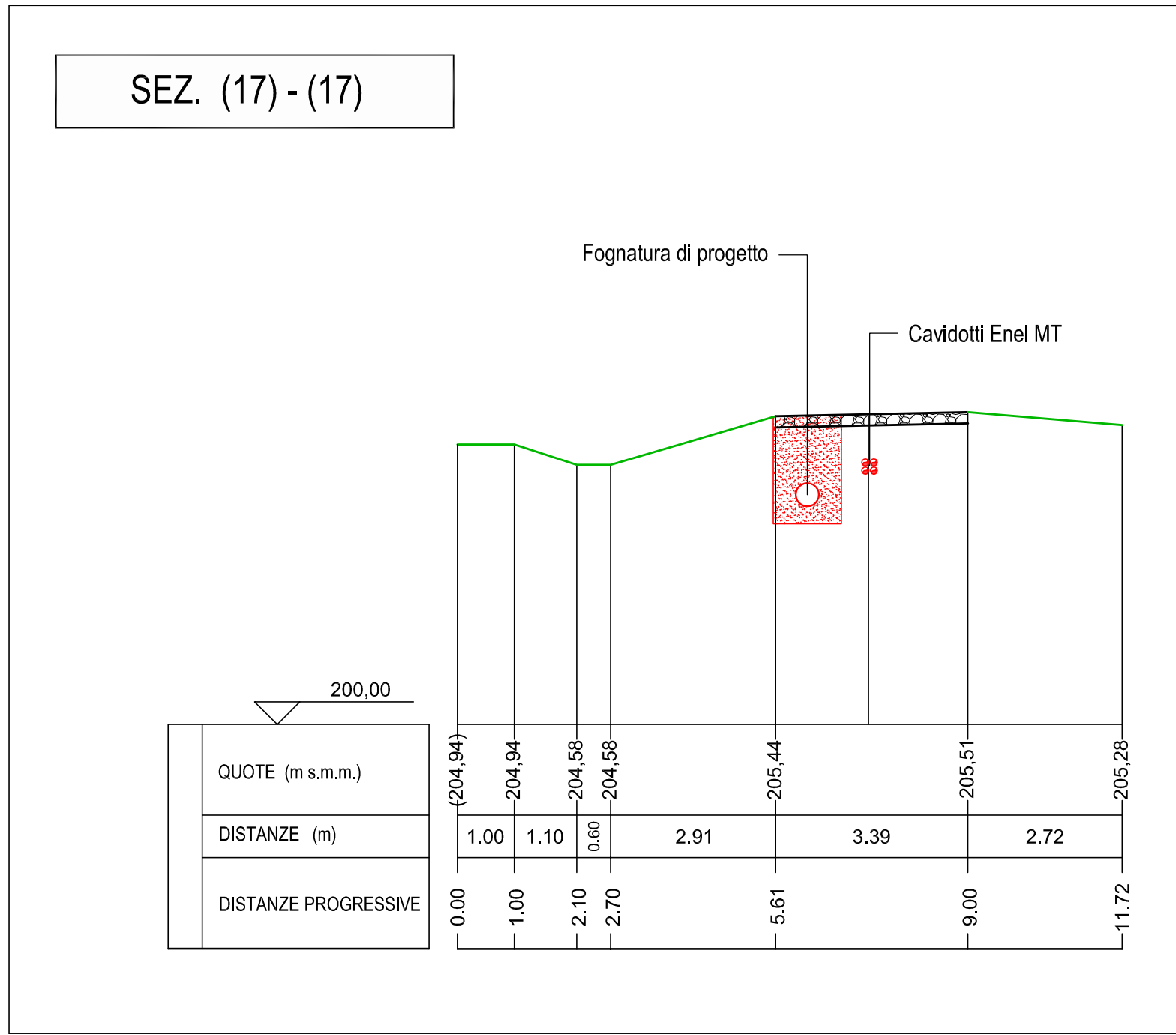
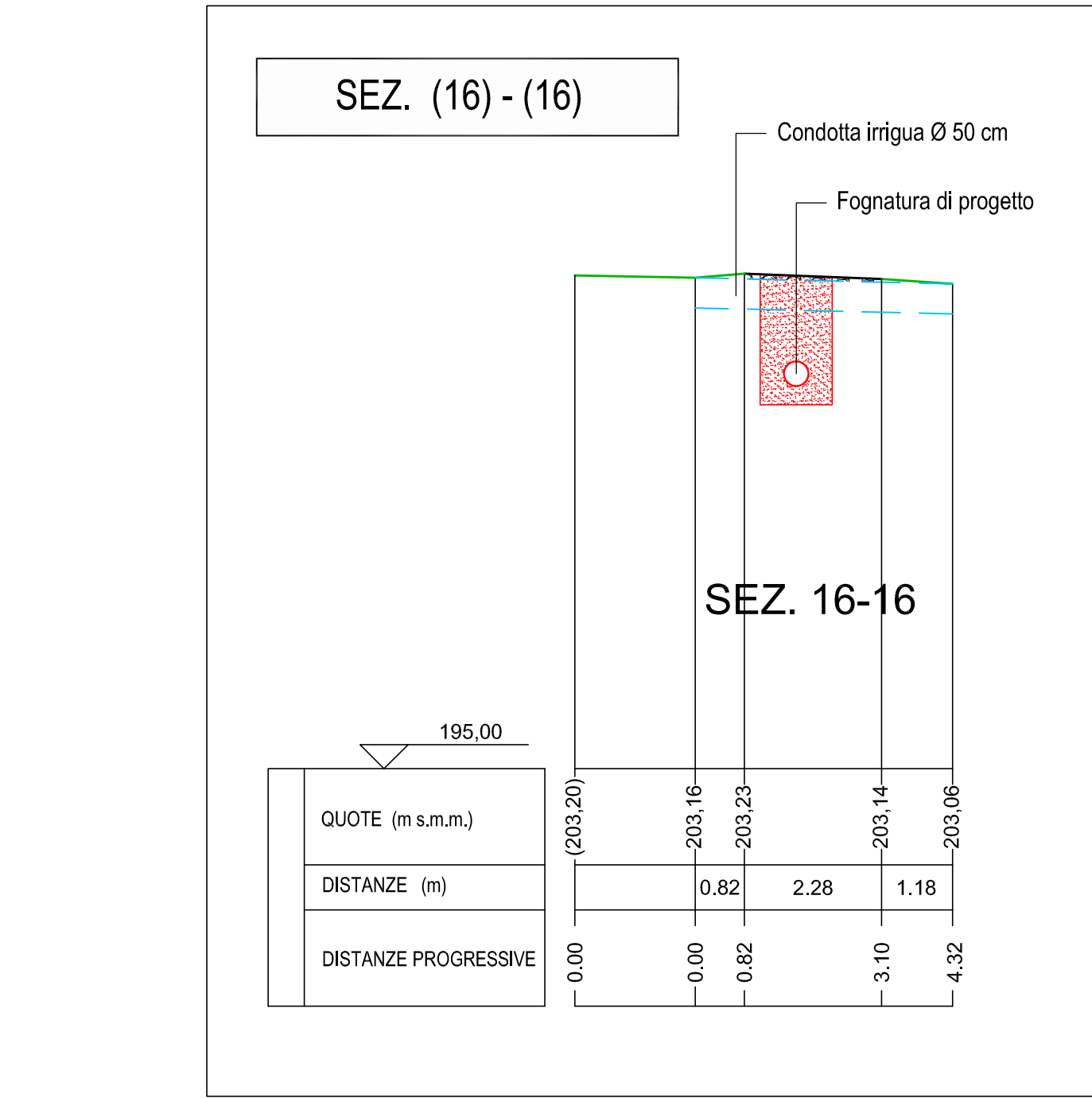


Le posizioni e l'eventuale profondità dei sottoservizi indicate nella tavola sono da intendersi indicative e rispecchiano le informazioni documentali ottenute dai corrispondenti Enti gestori.

Per il tracciamento e le effettive posizioni e profondità in fase esecutiva si dovrà procedere con rilievi strumentali o saggi stradali.

Per l'ubicazione delle sezioni stradali fare riferimento alle tavole PL02 "Stato attuale - planimetria di rilievo e disposizione sottoservizi".

191,69 - Quota rilevata  
(191,79) - Quota interpolata



ALTO TREVIGIANO SERVIZI S.r.l.  
Servizio Idrico Integrato  
via Schiavonesca Priula, 86 - 31044 Montebelluna (TV)

## PROGETTO DEFINITIVO

COLLETTAMENTO RETE FOGNARIA  
DI POSSAGNO E CAVASO VERSO PEDEROBBA

PARTICOLARI COSTRUTTIVI SEZIONI STRADALI (Sez. 8 - sez. 18)		ALLEGATO <b>16.B</b>	File 1803FPD18PCD1_R00
SCALA 1:100		CUP	
00	Gennaio 2019	A.Z.	A.B.
FILE	DATA	REDATTO	VERIFICATO

Studio tecnico d'ingegneria  
**Ing. Andrea Brezigar**  
Sede legale: via A. Rosmini 15 - Vicenza tel. 0444 - 1496393 - cell. 347 - 9111169 - fax 0444 - 1491364  
Sede operativa: via G. Pascoli 38 - Vicenza e-mail: a.brezigar.vi@gmail.com - PEC: andrea.brezigar@ingpec.eu

CODICE COMMISSA: IF1700790

CODICE DI INTERVENTO PIANO D'AMBITO: 260564003